








PLANZEICHENERKLÄRUNG

RECHTSGRUNDLAGEN

- Baugesetzbuch (BauGB) vom 27.08.1997
- Baunutzungsverordnung (BauNVO) vom 23.01.1990
- Planzeichenverordnung (Plan V 90) vom 18.12.1990



-  Baugrenze
-  Firstrichtung
-  Bereich ohne Ein- und Ausfahrt
-  Flächen für Maßnahmen zum Schutz, zur Pflege und zur Entwicklung von Boden, Natur und Landschaft
-  Grenze des Geltungsbereichs

GEMEINDE STEINMAUERN
 ABRUNDUNGSSATZUNG SPICH, GEMÄSS §34 Abs. 4 Nr.3 BauGB
 ZEICHNERISCHER TEIL

ENTWURF M 1 : 500

KOMMUNALPLANUNG
 ESSMANN + PARTNER
 Büro für Kommunalberatung,
 Städtebau und Bauleitplanung
 Hirschstraße 53A
 76133 KARLSRUHE
 Tel.: 0721 / 815939 Fax: 0721 / 8203352
 EMail: kommunalplanung@t-online.de

Steinmauern, den 2. Juli 2002

Planer Bürgermeister